

Riassetto del Territorio e Tutela del Paesaggio – RTTP

Dipartimento TESAF - Territorio e Sistemi Agro-Forestali



LAUREA TRIENNALE

RTTP \Rightarrow ***Classe L-21 Scienze della
pianificazione territoriale, urbanistica,
paesaggistica e ambientale***

Presidente CdS: Prof. Vincenzo D'Agostino
vincenzo.dagostino@unipd.it

Vice-presidente: Prof. Paolo Semenzato
paolo.semenzato@unipd.it

Riassetto del territorio e tutela del paesaggio

Sede: Campus di Agripolis

RTTP in numeri ...

- Iscritti al primo anno (ultimi 6 anni): **70-100 studenti**
- **18 insegnamenti**
 - + Inglese e Statistica
 - + 2 insegnamenti a scelta

Riassetto del Territorio e Tutela del Paesaggio

Sede: Campus di Agripolis

STRUTTURA DEL CORSO DI STUDIO

RTTP si articola in due curriculum professionalizzanti:

- a) **Tutela e Riassetto del Territorio (TRT)** rivolto prevalentemente alla pianificazione territoriale e agli interventi di conservazione e tutela del territorio
- b) **Paesaggio Parchi e Giardini (PPG)** in cui sono privilegiati gli aspetti relativi alla progettazione, gestione, manutenzione, riqualificazione delle aree verdi

Riassetto del Territorio e Tutela del Paesaggio

Sede: Campus di Agripolis

180 CFU complessivi del corso (1 CFU = 8 ore didattica frontale)

140 riguardano corsi di base, caratterizzanti e affini: **18 esami**

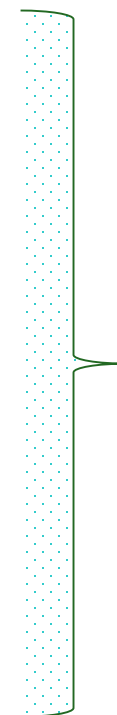
- 12 CFU a scelta, + 4 CFU Inglese, + 4 CFU Statistica applicata

- 8 CFU - **200 ore di Tirocinio**

Seminari professionalizzanti organizzati dal CdS (2 CFU)

- 4 CFU **Laboratorio CAD**

- 6 CFU **Elaborato finale** (tesi)



Riassetto del territorio e tutela del paesaggio: **RTTP**

Numero programmato: 110 - Sede: Campus di Agripolis

Obiettivi formativi

- Il corso si propone di fornire capacità professionali che garantiscano una padronanza completa delle attività e delle tematiche relative alla gestione del territorio, alla riqualificazione del paesaggio e alla progettazione e gestione degli spazi verdi

Prospettive professionali

Libera professione, enti pubblici nell'ambito delle seguenti attività:

- Rilievo, analisi, interpretazione del paesaggio e dell'assetto urbanistico del territorio, interventi per il controllo del dissesto idrogeologico e del consumo di suolo, tutela, valorizzazione e cura delle aree verdi, edilizia sostenibile e green-building
- Progetti tecnici di interventi di conservazione, riassetto/riqualificazione, restauro
- Partecipazione piani/azioni territoriali, paesaggistici e di rigenerazione di ambiente/città
- Progettazione e gestione del verde ornamentale, sportivo, ricreativo (pubblico/privato)

Riassetto del territorio e tutela del paesaggio RTTP

I CORSI: PRIMO ANNO (comuni ai due curricula)

insegnamento	anno	sem	CFU	ore
Matematica	I	1°	8	64
Chimica generale e inorganica e organica	I	1°	8	64
Geomorfologia e geografia fisica	I	1°	8	64
Fisica	I	2°	8	64
Istituzioni di economia	I	2°	6	48
Biologia generale	I	2°	8	64
Lingua inglese	I		4	

1°
anno

+ Laboratorio di CAD: 4 CFU

Riassetto del territorio e tutela del paesaggio RTTP

PRINCIPALI INSEGNAMENTI CURRICULUM TRT

insegnamento	anno	sem	CFU	ore
Elementi di ecologia	II	1°	6	48
Agronomia generale e territoriale	II	1°	8	64
Topografia	II	1°	8	64
Cartografia numerica e GIS	II	2°	8	48
Indicatori per la pianificazione territoriale	II	2°	8	64
Idraulica e idrologia	II	2°	8	64
Tecnica e pianificazione urbanistica	II	2°	6	48
Statistica applicata	II	1°	4	32
insegnamento	anno	sem	CFU	ore
Fondamenti di costruzioni per il territorio	III	1°	8	64
Sistemazione dei bacini idrografici	III	1°	8	64
Tutela del paesaggio agricolo e for. e riass. idraulico del territorio	III	1°	8	64
Progettazione (corso integrato) (C.I.) - Composizione architettonica	III	2°	6	48
Progettazione (corso integrato) (C.I.) - Progettazione delle opere di sostegno	III	2°	6	48
Estimo territoriale e ambientale	III	2°	8	64

2°
anno

3°
anno

Riassetto del territorio e tutela del paesaggio RTTP

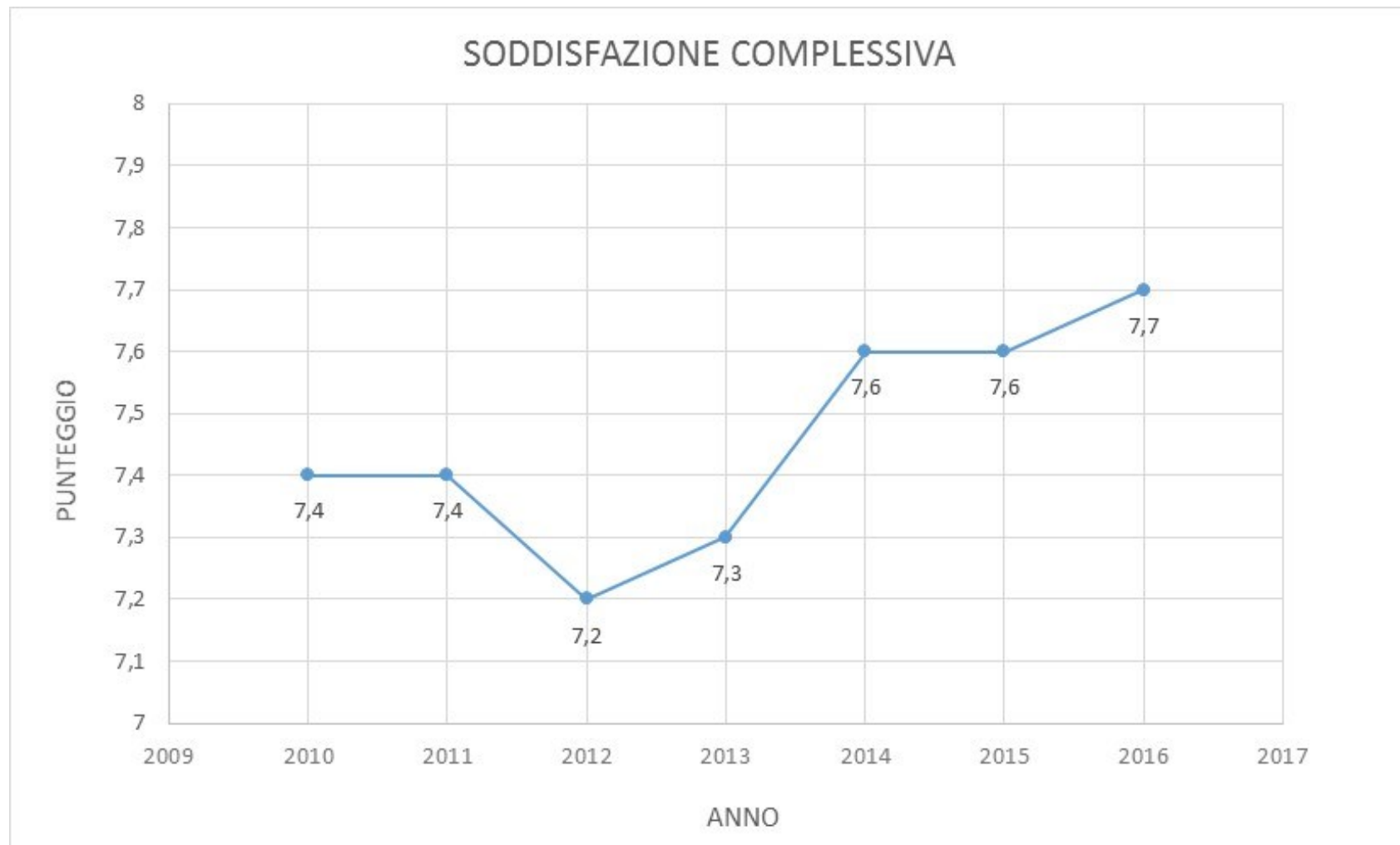
PRINCIPALI INSEGNAMENTI CURRICULUM PPG

insegnamento	anno	sem	CFU	ore
Elementi di ecologia	II	1°	6	48
Agronomia generale e territoriale	II	1°	8	64
Metodi di rilievo e sistemi informativi territoriali	II	1°	8	64
Alberi per il paesaggio	II	2°	8	64
Inerbimenti e tappeti erbosi	II	2°	8	64
Piante ornamentali	II	2°	8	64
Idraulica e idrologia	II	2°	8	64
Statistica applicata	II	1°	4	32
Patologia degli alberi ornamentali	III	1°	8	64
Progettazione delle aree verdi	III	1°	10	64
Entomologia delle piante ornamentali	III	2°	8	64
Irrigazione e gestione dell'acqua nelle aree verdi	III	2°	8	64
Estimo territoriale e ambientale	III	2°	8	64

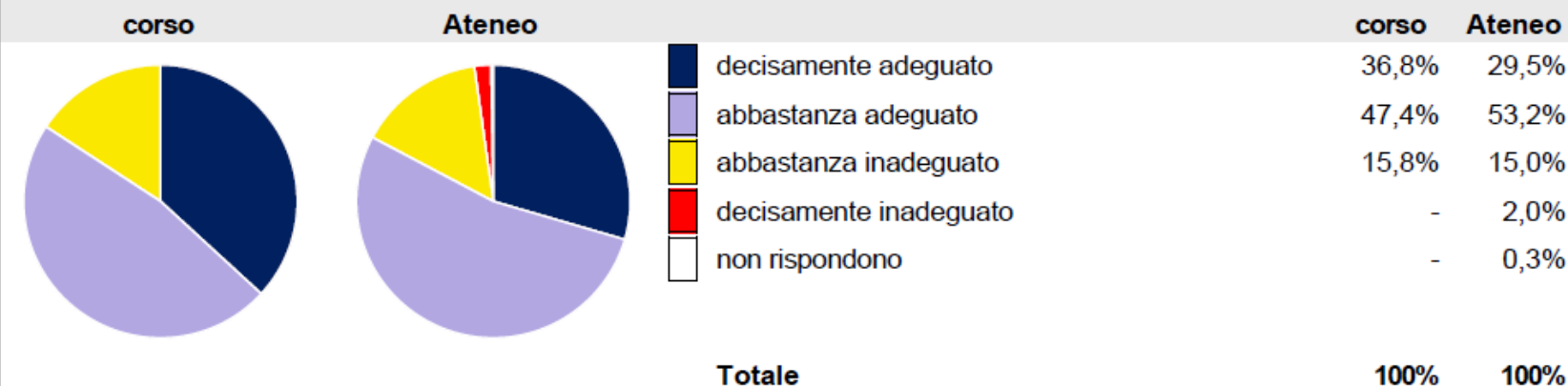
2°
anno

3°
anno

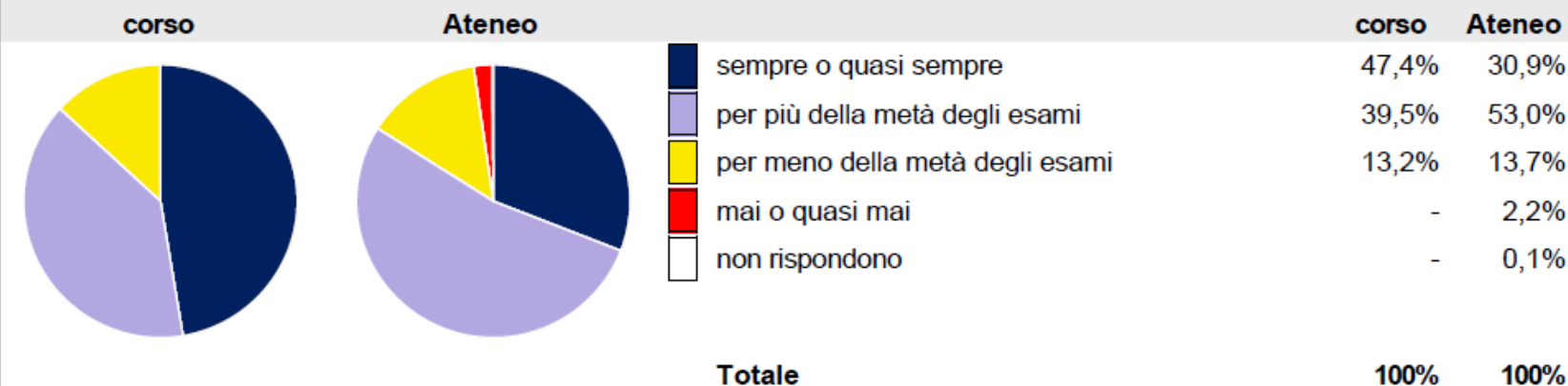
OPINIONI DEGLI STUDENTI SUGLI INSEGNAMENTI TREND NEGLI ULTIMI 7 ANNI



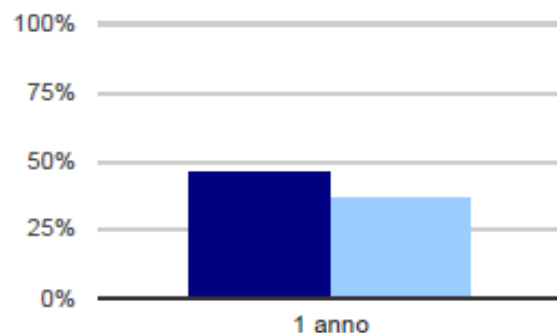
Valutazione del carico di studio degli insegnamenti rispetto alla durata del corso:



Ritengono che l'organizzazione degli esami (appelli, orari, informazioni, prenotazioni, ...) sia stata soddisfacente:



Tasso di occupazione⁽¹⁾



1 anno

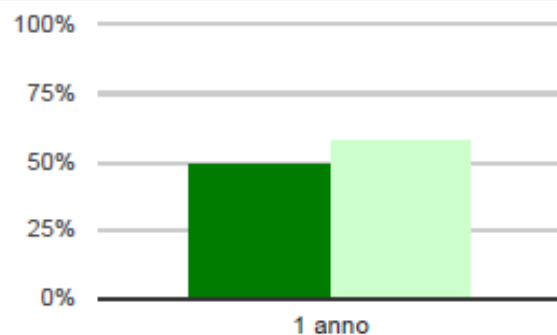
corso

45,8%

Ateneo

37,1%

Laureati attualmente iscritti ad un corso di laurea magistrale⁽²⁾



1 anno

corso

50,0%

Ateneo

57,9%

Riassetto del territorio e tutela del paesaggio - RTTP

ACCESSO AGLI ORDINI PROFESSIONALI

- 1) ORDINE DEI DOTT. AGRONOMI E FORESTALI (JUNIOR)
- 2) ORDINE DEGLI ARCHITETTI PIANIFICATORI, PAESAGGISTI
E CONSERVATORI (JUNIOR)
- 3) COLLEGIO DEI GEOMETRI E GEOMETRI LAUREATI

Accesso a tutte le Lauree Magistrali che richiedono un titolo triennale in classe L21

LM: ACCESSO DIRETTO DA RTTP

CONVENZIONE PER
POTER SOSTENERE
GRATUITAMENTE
PRESSO IUAV
GLI INSEGNAMENTI
A SCELTA

I
- - -
U
- - -
A
- - -
V

Università Iuav
di Venezia

CORSI DI STUDIO

LM-48 Pianificazione territoriale urbanistica e ambientale
pianificazione e politiche per la città, il territorio e l'ambiente

pianificazione e politiche per l'ambiente (ambiente)

pianificazione e politiche per la città e il territorio (città)

nuove tecnologie per la pianificazione

Progettazione DELLE AREE VERDI E DEL PAESAGGIO

Corso di Laurea Magistrale Interateneo



Cerca

Home

Il Corso

Attività didattica

Insegnamenti

Docenti

Orari e Calendari

Avvisi

Iscrizione

Contatti



Gli Atenei coinvolti



Quattro Atenei, Università degli Studi di Genova (Dipartimento DSA), Università degli Studi di Milano (Dipartimento DISAA), Università degli Studi di Torino (Dipartimento DISAFA) e Politecnico di Torino (Dipartimento DIST), ciascuno con la propria specializzazione, per un corso di laurea in classe LM3 'Architettura del paesaggio'.

Più...

News

NUOVO INCONTRO

I PAESAGGI CULTURALI RICONOSCIUTI DALL'UNESCO: aspetti relativi alla gestione, salvaguardia e valorizzazione. Con la partecipazione del Prof. G. Puglisi (Presidente Commissione Nazionale Italiana per l'UNESCO) - Sala della Caccia del Castello del Valentino a Torino, martedì 16 febbraio 2016, ore 11.00.

LM: ACCESSO DIRETTO DA RTTP



UNIVERSITÀ
DEGLI STUDI
FIRENZE

Scuola di Architettura

corso di laurea magistrale
Architettura del paesaggio

1.



"La natura viene prima"

Sørensen

Scuola di Architettura

corso di laurea magistrale
**Pianificazione e progettazione
della città e del territorio**

2.

UNIPD

Scuola di Agraria e Medicina Veterinaria

SCUOLA

CORSI

STRUTTURE

SERVIZI

Home › Scienze forestali e ambientali

Scienze forestali e ambientali

Corso di laurea magistrale

1.

[Informazioni specifiche per gli studenti](#)

Classe: LM-73 - Scienze e tecnologie forestali ed ambientali

Forest science - scienze forestali

Corso di laurea magistrale

2.

Campus di AGRIPOLIS

ACCESSO DIRETTO A LAUREA MAGISTRALE ALL'INTERNO DELLA SCUOLA di AGRARIA (voto di laurea di almeno 90/110)

Scienze Forestali e Ambientali (cl. 73M)
(sbocco verso ordine dei dottori Agronomi e Forestali)

5 Piani di Studio

SFA = Scienze Forestali ed Ambientali

PT = Protezione del Territorio

PGAV = Progettazione e Gestione delle Aree Verdi

VPRPF = Valorizzazione Produttiva delle Risorse Pastorali e Forestali

GAB = Gestione dell'Ambiente e della Biodiversità

**Piani di studio
'consigliati' ai
laureati RTTP**

